

SISTEMA TERRITORIALE DI PIANURA
Subsistema insediativo

LA DISCIPLINA DEL PATRIMONIO EDILIZIO
E DEGLI INTERVENTI PREVISTI DAL R.U.

L'AMBITO DELL'EDIFICATO STORICO. Art.70
Equiparabile alla Z.T.O. "A" art.2 DM 1444/68

- Il patrimonio delle emergenze architettoniche puntuali. "A1"
 - edifici vincolati dalla L. n° 1089/1939 (l'elenco art.7 L.R. 59/1980)
 - edifici appartenenti all'elenco art.7 L.R. n° 59/1980
 - Edificato più o meno storicizzato con connotazione tipologica assimilabile al "Borgo storico". "A2"
 - Edificato di interesse architettonico-tipologico. "A3"
 - Edificato di interesse ambientale. "A4"
 - edifici elencati ai sensi dell'art.1 ex L.R. n° 10/1979
- Il n° sull'elaborato indica il riferimento agli elenchi degli immobili di carattere storico - artistico ai sensi della L.R. n° 59/1980
- Il n° sull'elaborato indica il riferimento all'elenco degli immobili di interesse culturale ed ambientale ai sensi della ex L.R. n° 10/1979

L'AMBITO DELL'EDIFICATO DI RECENTE FORMAZIONE. Art.71
Equiparabile alla Z.T.O. "B" art.2 DM 1444/68

- Aree ad edificazione aperta ad assetto urbano connotato da un rapporto di congruenza tra manufatto e lotto. "B1"
- Aree di completamento residenziale. "B4"
- Aree ad edificazione aperte prive di assetto urbano coerente e percepibile. "B2"
- Attività produttive interne al Subsistema insediativo.
- Aree ad edificazione aperte ad assetto urbano discendente da un disegno unitario o comunque configurabile come unità di spazio. "B3"
- Aree sottoposte a PA vigenti (la sigla riportata sull'elaborato indica l'unità di appartenenza)

L'AMBITO DELL'EDIFICATO PREVISTO DAL R.U. Art.73
Equiparabile alla Z.T.O. "C" art.2 DM 1444/68

- Insediamenti di iniziativa a carattere prevalentemente privato. "C1"
- Aree per attrezzature e servizi di supporto dell'insediamento residenziale.
- Aree da sottoporre a PA e/o Progetto unitario convenzionato (la numerazione indica il riferimento alla scheda grafica allegata alle N.T.A)

Prescrizioni speciali di ambito

Il numero riportato sull'elaborato indica il riferimento alle N.T.A

PIANI DI RECUPERO. Art.74

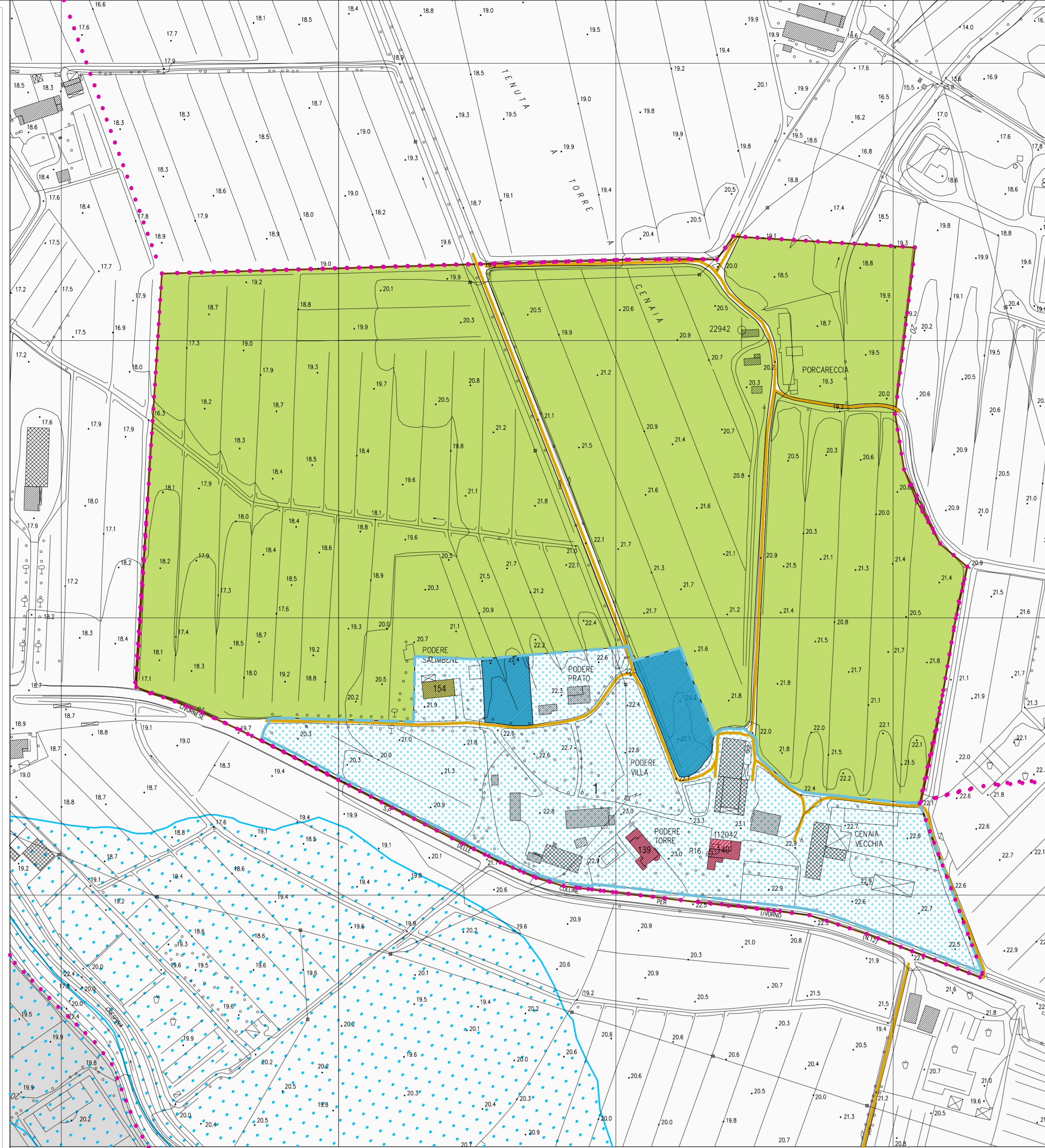
RQ - Area da sottoporre a PdR il numero indica il riferimento alle N.T.A

Simbolo che individua gli edifici con prescrizione di conservazione sul nucleo originale

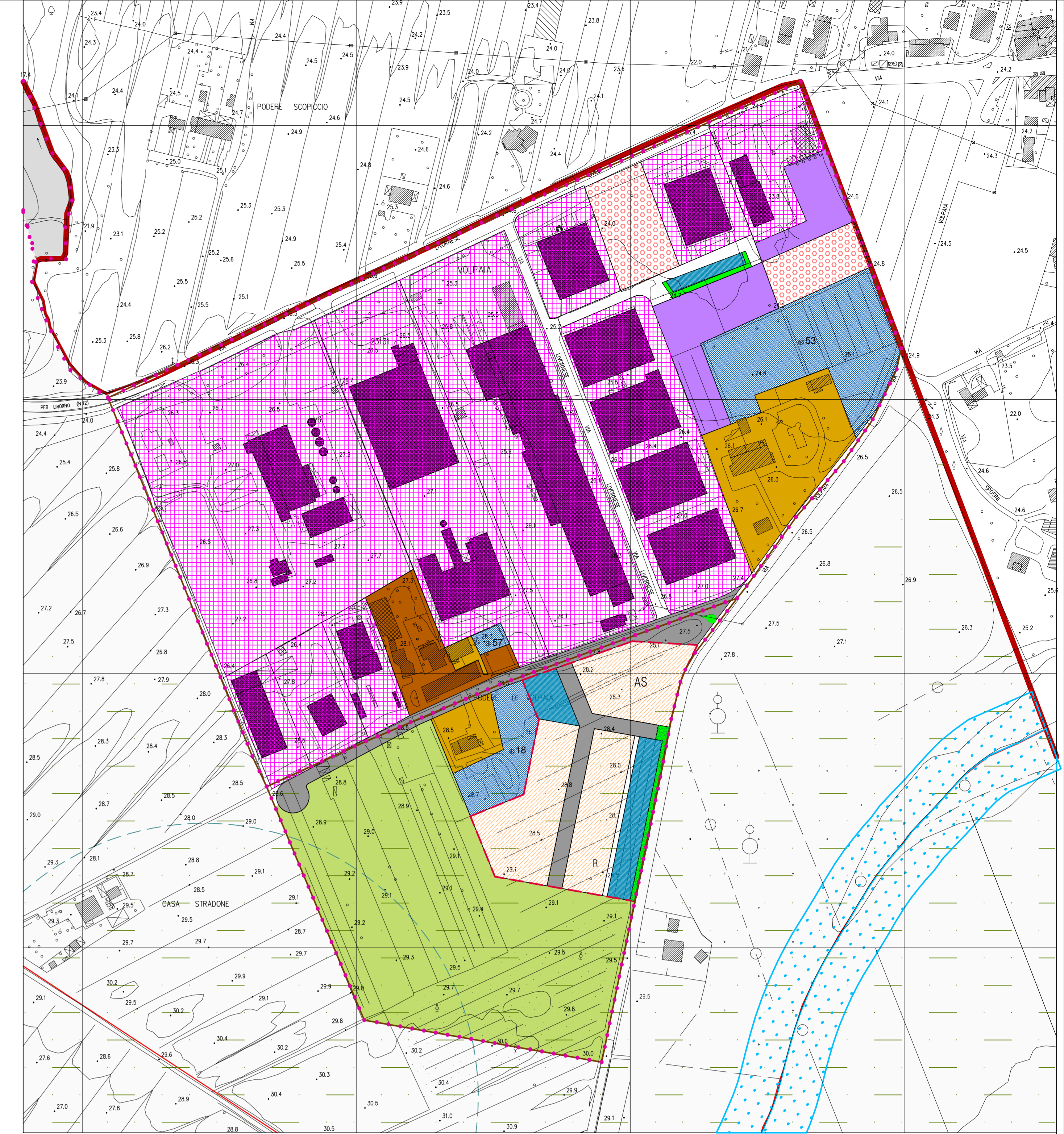
RQ in attuazione

ZONE DI TUTELA

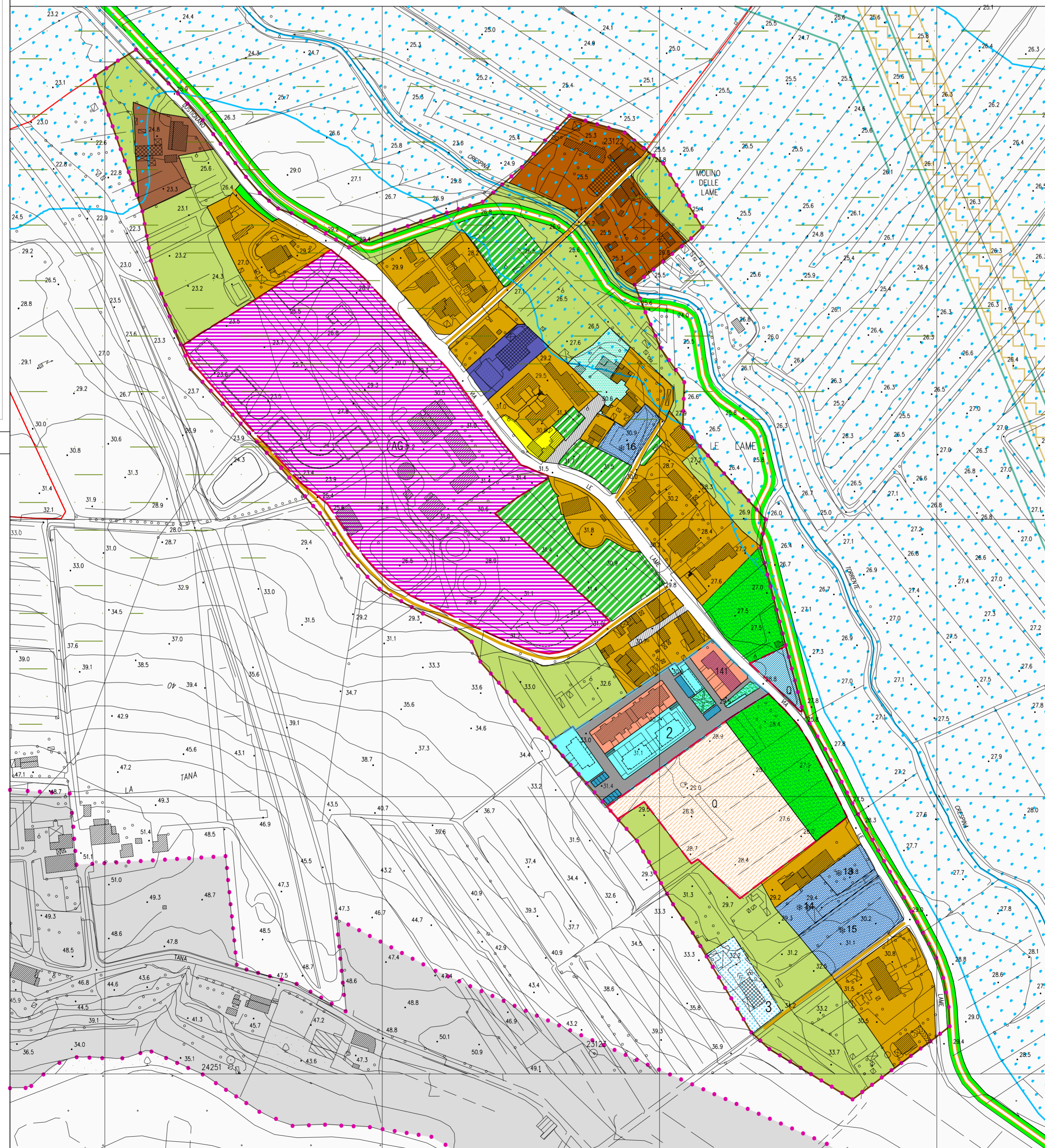
- Rispetto cimiteriale Art. 95
- Fossi e Canali. Art. 106
- Rispetto depuratore Art. 96
- Limite Utote.
- Rispetto elettrodotto Art. 97
- Perimetro dei centri abitati
- Vincolo idrogeologico Art. 99
- Limite territoriale di Crespina
- Parchi di Ville Art. 104
- Ambito di tutela corsi d'acqua



U.T.O.E. n. 1b "Cenaia Vecchia"



U.T.O.E. n. 4a e 4b "Volpaia"



U.T.O.E. n. 10 "Le Lame"

Subsistema produttivo
LA DISCIPLINA DEL DEL SUBSISTEMA PRODUTTIVO

INSEDIAMENTI PRODUTTIVI
Equiparabile alla Z.T.O. "D" art.2 DM 1444/68

- Aree produttive in saturazione. "D1". Art.77
- Aree produttive in completamento. "D2". Art.78
- Aree produttive previste dal R.U. "D3". Art.79
- Aree pertinentenziali private. Art.84
- Aree per attrezzature e servizi di supporto dell'insediamento produttivo Art.80

Subsistema agricolo
LA DISCIPLINA DEL DEL SUBSISTEMA AGRICOLO

ZONA AGRICOLA
Equiparabile alla Z.T.O. "E" art.2 DM 1444/68

- Zone agricole ordinarie interne alle U.T.O.E. "E3". Art.52
- Attività agricole interne alle U.T.O.E. Art.54

INDIRIZZI PROGETTUALI

- Viabilità vicinale o podere da recuperare e valorizzare

I SERVIZI E LE ATTREZZATURE PUBBLICHE, DI INTERESSE PUBBLICO O COLLETTIVO

- Verde/parco pubblico da realizzare Art.88
- Verde sportivo. Art.108
- Verde privato. Art.75
- Viabilità da completare o recuperare
- Metanodotto (fascia di rispetto 20 m per lato)
- Verde/parco pubblico Art.88
- Aree a parcheggio pubblico Art. 93
- Percorsi pedonali/ciclabili Art.92
- Nuova viabilità. Art.91

Comune di Crespina Lorenzana
Provincia di Pisa

VARIANTE AL
REGOLAMENTO URBANISTICO
DEL TERRITORIO DI CRESPINA

Arch. Giovanni Parlanti
Progettista

Dott.ssa Elisabetta Norci
Elaborazione VAS

Studio di Geologia GeoApp
Geol. Claudio Nencini
Studi geologici

H.S. Ingegneria srl
Ing. Simone Pozzolini
Studi idraulici

Pian. Jr. Emanuele Bechelli
Elaborazione grafica e Gis

P.E. Luca Melani
Responsabile Area 3 Pianificazione e assetto del Territorio

Geom. Elisa Balestri
Collaborazione Ufficio Tecnico

Ing. Thomas D'Addona
Sindaco

Geom. Gianluca Catarzi
Ass. Urbanistica

Tav. 8

Progetto
UTOE N. 1b - 4A - 4B - 10
(Modificata a seguito dell'accoglimento delle Osservazioni)

Scala 1:2.000

Approvato con Delibera CC. nr. del
Dicembre 2017

